COMPTE RENDU DE L'ENTRETIEN DE LA COMMUNE DE VENTEUIL

13DHF024

Objet de la réunion :

ENTRETIEN DE LA COMMUNE DE VENTEUIL

SAFEGE - Parc de l'Ile – 15/27, rue du Port - 92022 Nanterre Cedex – France • Tél. 01 46 14 71 00 • Fax 01 47 24 77 88 • WWW.SAFEGE.FR

MAÎTRE D'OUVRAGE : DDT 51

INTITULÉ DE L'AFFAIRE : Plan de Prévention des Risques d'Inondation sur la Marne sur les communes riveraines de la Marne de Tours-sur-Marne à Courthiézy

NOM DU RÉDACTEUR : E. HENRY

LIEU DE L'ENTRETIEN : LOCAUX DE LA MAIRIE DE VENTEUIL

DATE DE L'ENTRETIEN : 19/03/2014

DATE D'ETABLISSEMENT DU COMPTE-RENDU : 27/03/2014

PARTICIPANTS

Nom	Société / organisme /	Fonction	Téléphone	E-mail
M. Dominique Lemaire	Ville de Venteuil	Maire		
Elsa Henry	SAFEGE	Ingénieur de projet	01.46.14.71.02	elsa.henry@safege.fr

COMPTE-RENDU

ENTRETIEN AVEC LA COMMUNE DE VENTEUIL

- ✓ **Une discussion en mairie des zones et enjeux soumis à l'aléa inondation par débordements et remontée de nappe de la Marne,**
- ✓ **une visite de ces zones avec M. LEMAIRE.**

L'entretien a permis de discuter des réponses apportées au questionnaire et d'ajouter les remarques concernant les points suivants :

1. **CRUES HISTORIQUES**
2. **ZONES INONDÉES**
3. **DOCUMENTS D'URBANISME ET AUTRES DONNÉES DISPONIBLES**

1. CRUES HISTORIQUES

- De mémoire, la dernière crue historique connue est celle de 1983 et la commune n'a pas subi de dégâts.

2. ZONES INONDÉES

- La maison de l'éclusier est située sur une butte de 3-4m de haut. Elle n'a jamais été inondée. Les maisons se situant autour de l'écluse n'ont jamais été inondées depuis les années 1970 et la création du lac du Der. Ces habitations ne présentent pas de sous-sols ni de caves.


Écluse

Maison de l'éclusier

- Les inondations sont nettement moindres depuis la création du lac du Der. Quand la Marne déborde, généralement des « poches » d'eau peuvent apparaître par remontée de nappe, en particulier en rive gauche de la Marne (en dehors de la commune) et plus rarement en rive droite du canal.
- Le chemin de l'écluse est un peu en contrebas et est parfois inondé.

Pont aux vins coupé


Canal de l'écluse

- Le canal n'a jamais connu de problème de débordement.
- Des habitations secondaires en rive gauche du canal de l'écluse sont situées en zone inondable également sur la carte. Celles-ci n'ont jamais été inondées.

SAFEGE - Parc de l'Ile – 15/27, rue du Port - 92022 Nanterre Cedex – France • Tél. 01 46 14 71 00 • Fax 01 47 24 77 88 • WWW.SAFEGE.FR

3. DOCUMENTS D'URBANISME ET AUTRES DONNÉES DISPONIBLES

- La commune de Venteuil possède un POS en version papier revu en 1994 et un PCS est en cours d'élaboration.
- Dans le POS, les secteurs en zone inondable sont identifiés et présentent une réglementation plus contraignante concernant les nouvelles constructions ; Zone NDb pour une zone inondable non constructible et zone NCa qui est située au-dessus de la zone inondable jusqu'à la route qui rejoint le chemin du port aux vins.

SAFEGE - Parc de l'Ile – 15/27, rue du Port - 92022 Nanterre Cedex – France • Tél. 01 46 14 71 00 • Fax 01 47 24 77 88 • WWW.SAFEGE.FR

CARTE DE SYNTHÈSE - Enjeux

ENTRETIEN AVEC LA COMMUNE DE VENTEUIL

Cette carte est extraite de la carte d'aléas transmise à la commune avec le questionnaire.

Lorsqu'elles sont connues, les limites estimées de la crue de 1955 son représentées en bleu et celles de 1910 en rouge. Les Plus Hautes Eaux Connues (PHEC) correspondent aux zones en bleu clair.

Les zones indiquées **en violet** correspondent aux sites à enjeux identifiés lors de l'entretien et/ou par les réponses aux questionnaires comme étant dans l'enveloppe inondable de la carte transmise.

Il est à noter que ces enjeux n'ont jusqu'alors, de mémoire, jamais connu d'inondations par débordements ou remontée de nappe lors de crues passées.

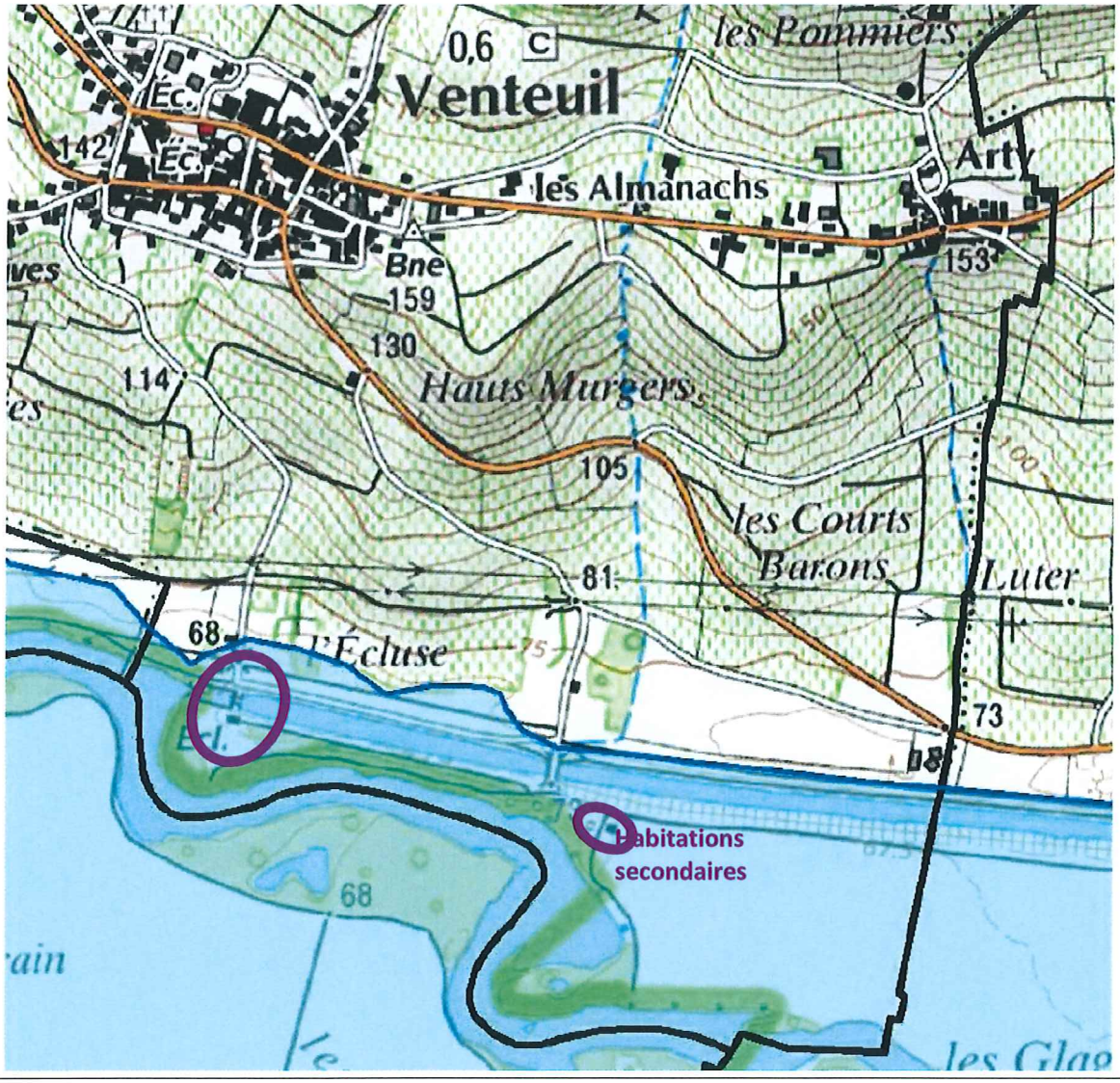

SAFEGE - Parc de l'Ile – 15/27, rue du Port - 92022 Nanterre Cedex – France • Tél. 01 46 14 71 00 • Fax 01 47 24 77 88 • WWW.SAFEGE.FR